



L'organització política de les societats



Llinatges i nom

3r d'ESO



Vocabulari

Activitat 1.1.- Defineix el vocabulari del tema

* Cerca la definició a Internet, a un diccionari o a una enciclopèdia

- Estat,
- Parlament,
- Democràcia,
- Província,
- Referèndum,
- Govern,
- Democràcia representativa,
- Municipi,
- Constitució,
- Poder judicial,
- Estat oblidat o fallit
- Serveis públics,
- Multilateralisme,



Mapa

Act. 1.2. - Localitza al mapa polític d'Europa els diferents Estats amb el seu nom corresponent.

Realitza una tasca neta i acurada, fàcil de consultar (dóna colors per identificar fàcilment els estats, utilitza una lletra clara i no assenyalis les capitals al mapa)

Pots descarregar el mapa a l'aula virtual <http://aulavirtual.caib.es/c07007371/>

Curs: //Geografia 3rCD//, // Mapes//



Síntesi

Act. 1.3.- Consulta el teu llibre i contesta les preguntes (Pàgina 26 i 27 del teu llibre)

- Quines són les funcions que compleix l'Estat en l'exercici del poder?
- Quin és l'encarregat d'establir les lleis als països democràtics?
- Quines són les bases del sistema democràtic?
- Què és una democràcia directa?
- Quins són els poders o funcions dels Estats democràtics i quines institucions exerceixen aquest poder?
- Quina és la finalitat dels impostos que recapta l'Estat?
- Com intervé, en general, l'Estat en l'economia?



Recerca

Act. 1.4. Consulta el teu llibre. (pàg 31)

- Explica què és l'ONU.
- Esmenta'n els objectius bàsics de l'ONU
- Cerca sis de les organitzacions relacionades amb l'ONU i identifica quin és el seu camp d'actuació.

*Exemple: FAO.....Alimentació i agricultura
OMS.....*



Síntesi

Act. 1.5. -Consulta la pàgina de les Nacions Unides

<http://www.un.org/es/globalissues/youth/>

- Realitza un breu resum (5 a 10 línies) dels principals objectius d'aquest organisme en relació amb la joventut.



Recerca

Act. 1.6. Un dels tractats internacionals més polèmics i contestat actualment és el TTIP. Visiona el vídeo que apareix en aquesta pàgina del diari "El Mundo" i contesta les preguntes


<http://www.elmundo.es/economia/2016/04/28/57192212e5fdea64518b4682.html>



Vídeo


- Què és el TTIP?
- Quins avantatges té segons els seus defensors?
- Quins problemes planteja segons els seus detractors?
- Com podria afectar a Espanya aquest tractat en cas d'aprovar-se?



 **Act. 1.7. - Consulta el teu llibre i contesta les preguntes** (Pàgs. 28 i 29 del teu llibre)

- Que s'entén per multilateralisme?
- Quin paper juguen els EUA a l'àmbit polític internacional ?
- Quins són els principals trets que caracteritzen els països en desenvolupament ?


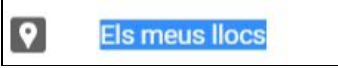



Síntesi

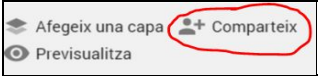
 **Act. 1.8. - Consulta la pàgina <http://fsi.fundforpeace.org/> i realitza un mapa -en Googlemaps- localitzant els estats fallits o fràgils (*oblidats* segons el llibre) que figuren a la llista del 2016 (alerta molt alta i alta)**

- Realitza el mapa
- Observa en quin continent es troben la major part dels estats fallits.


(Tutorial "express" per Googlemaps)

- Entra en Google
- Entra en google maps amb la teva sessió de Google oberta
- Clica el menú superior de la dreta i obre el menú desplegable
- Clica en: Els meus
- Al menú superior del nou desplegable, clica MAPES
- Al nou desplegable i a la seva part inferior, clica CREA UN MAPA
- Una nova finestra apareixerà amb el teu mapa ja editable Edita!!!
 - Posa un títol al teu mapa
 - Afegeix un marcador per cada país de les llistes (*Very High Alert & High Alert*)
 - Edita el marcador:
 - Identifica el país amb el seu nom i aferra una imatge de la seva bandera
 - Introdueix alguna de les dades de la llista: (desigualats al desenvolupament econòmic, Serveis públic, drets humans, legitimitat de l'Estat, índex total.....)
- Comparteix el mapa
- amb el teu professor.


 fjover@iesmadinamayurqa.net

Mapa
Petit grup

 **Act. 1.9. - Localitza al mapa d'Espanya les Comunitats Autònomes**


Realitza una tasca neta i acurada, fàcil de consultar i estudiar (dóna colors per identificar fàcilment les comunitats, utilitza una lletra clara . Pots descarregar el mapa a l'aula virtual <http://aulavirtual.caib.es/c07007371/> al curs: //Geografia 3rCD//, // Mapes//

Mapa


 **Act. 1.10.- Contesta de manera completa i reflexiva les següents preguntes:**

- Quin any va entrar en vigor la constitució espanyola actual?
- Quins aspectes recullen els estatuts d'autonomia al nostre Estat espanyol?
- Què són les competències autonòmiques? Quines són compartides amb l'Estat central?

Síntesi

 **Act. 1.11.- Realitza un esquema* amb les institucions d'autogovern de les Illes Balears**
 - Per tal d'obtenir informació i fer el teu esquema, pots consultar la pàgina 8 del quadern publicat pel Parlament de les I. Balears
<http://contingutsweb.parlamentib.es/Comunicacio/9/QuadernDidacticweb.pdf>
 * L'esquema es pot presentar en paper al teu quadern o utilitzant algun programa o app informàtica que has de compartir o enviar al teu professor- Per exemple: Gdocs - Examtime - drive.draw.io


Esquema

 **Act. 1.12.- Consulta els resultats de les darreres eleccions generals**
<http://resultados.elpais.com/elecciones/generales.html>


1. Entra en els resultats obtinguts pels diferents partits a la nostra comunitat i a nivell estatal.
2. Copia les dades de % de vots al full de càlcul de DRIVE.
3. Realitza les següents gràfiques
 - 3.1. Gràfica de circular o d'anell amb els resultats de les Illes Balears (% de vots)
 - 3.2. Gràfica de circular o d'anell amb els resultats de les Illes Balears (escons)
 - 3.3. Gràfica de circular o d'anell amb els resultats estatals (% de vots)
 - 3.4. Gràfica de circular o d'anell amb els resultats estatals (escons)

* Les gràfiques han de tenir un títol i les llegendes corresponents.
 ** Si vols ampliar pots cercar les dades de les eleccions del 2015 i fer les gràfiques corresponents per poder estalir una comparativa


Gràfica
Petit grup

 **Act. 1.13.- Cerca informació de cinc ONG i completa -al teu quadern- un quadre com el següent amb la informació obtinguda.**

	Nom de l'ONG	Objectius	Campanyes que realitza	Àmbit d'actuació
Recerca <i>Logo opcional</i>	MSF ...			(Sanitat, educació, protecció medi natural.....)

 **Act. 1.14. Visiona aquest vídeo que explica el funcionament bàsic del sistema electoral espanyol i contesta les preguntes.**
https://www.educaplay.com/es/recursoseducativos/2578193/el_sistema_electoral_espanyol.htm
 Vídeo obtingut en Youtube de Practicopèdia/educació

Vídeo

 **Act. 1.15. Visiona aquest vídeo que explica el funcionament de la llei d'Hondt (aplicada al sistema electoral espanyol).**
<https://www.youtube.com/watch?v=kXbUXugLnic>

- 1- Elabora una taula de distribució de vots amb els resultats de les eleccions del 2016 a les Illes Balears. (Dades obtingudes a l'activitat 1.12)
- 2- Calcula la distribució d'escons resultant, aplicant la llei d'Hondt
- 3- Compara si els teus resultats coincideixen amb les dades que tenies anteriorment

Vídeo obtingut en Youtube de Practicopèdia/educació

Vídeo

